

Ateliér Genius loci, s.r.o.
Stodolní 835/17
70200 Ostrava

naše značka
5001932512

vyřizuje
Renáta Korandová

datum
14.06.2019

Věc:

Regenerace sídliště Mírová osada - I. etapa

K.ú. - p.č.: Slezská Ostrava

Stavebník: Statutární město Ostrava, Těšínská 138/35, 71000 Ostrava

Účel stanoviska: Povolení stavby - stavební režim (ÚR+SP)

GasNet, s.r.o., jako provozovatel distribuční soustavy (PDS) a technické infrastruktury, zastoupený GridServices, s.r.o., vydává toto stanovisko:

V ZÁJMOVÉM ÚZEMÍ STAVBY SE NACHÁZÍ TATO PLYNÁRENSKÁ ZAŘÍZENÍ A PLYNOVODNÍ PŘÍPOJKY:

- NTL plynovody d225/PE, d160/PE, DN100/OC, DN80/OC a NTL plynovodní přípojky
- ostatní plynárenská zařízení (ochranné trubky, chráničky...)

Na základě předložené situace byl předán informační zákres.

V ZÁJMOVÉM ÚZEMÍ SE NACHÁZÍ NEPROVOZOVANÉ NTL PLYNOVODY OC DN200, DN150 A PLYNOVODNÍ PŘÍPOJKY.

Plynovody, přípojky jsou odstaveny od provozované části NTL plynovodní sítě, a proto je nelze vytýčit dle předepsaného postupu. Při provádění prací ve vyznačeném prostoru požadujeme dbát zvýšené opatrnosti, protože při mechanickém poškození plynovodu, přípojky je možnost vzniku výbušné směsi. Pracovníci provádějící stavební práce musí být s touto skutečností prokazatelně seznámeni. V případě směrové nebo výškové kolize lze provést vyřiznutí části tohoto plynovodu, přípojky.

Pro realizaci stavby stanovujeme tyto podmínky:

- PŘED ZAHÁJENÍM STAVBY BUDE PROVEDENO PŘESNÉ VYTÝČENÍ PLYNÁRENSKÉHO ZAŘÍZENÍ A PLYNOVODNÍCH PŘÍPOJEK (dále jen PZ), viz.odst.3 tohoto stanoviska - poskytnutý zákres je pouze ORIENTAČNÍ.

- Při souběhu, křížení technické IS s PZ a při realizaci stavby požadujeme dodržení ČSN 73 6005, TPG 702 01, TPG 702 04, zákon č.458/2000 Sb., případně další předpisy a ČSN související s uvedenou stavbou.

- Zemní, demoliční práce v prostoru ochranného pásma PZ budou prováděny ručně.

- Po dobu realizace stavby nebude v ochranném pásmu PZ prováděna deponie zeminy, stavebního materiálu a nebude zde umísťováno zařízení staveniště.

- V ochranném pásmu PZ nebudou umísťovány žádné nadzemní stavby, obrysy budov, přístřešků, stožárů, sloupů, pilířů, informačních tabulí, laviček, košů, plotů, opěrných zdí atd. (patky, podezdívky, betonové základy apod.) musí být vzdáleny od obrysu stávajícího PZ min. 1 metr.

KOMUNIKACE:

- Novými zpevněnými plochami a terénními úpravami při realizaci stavby nesmí dojít ke změně stávajícího krytí PZ nebo jen v souladu s ČSN 73 6005. Při realizaci stavby je nutné dodržet minimální a maximální doporučené krytí PZ dle ČSN 73 6005.

- Po odtěžení stávající konstrukce komunikace bude podstatně sníženo krytí stávajícího PZ. Proto je vyloučeno použití těžké mechanizace (zejména válců s trny, zemních fréz atd.) přímo nad potrubím. Při provádění prací je třeba věnovat zvýšenou pozornost a opatrnost u míst s odbočkami, kde navrtávací odbočkový T-kus vyčnívá nad vlastní

GridServices, s.r.o.

Plynárenská 499/1
Zábřovice

602 00 Brno

T +420532221111

F +420545578571

E info@gridservices.cz

I www.gridservices.cz

IČ: 27935311

DIČ: CZ27935311

Zapsán do obchodního rejstříku:

Krajský soud v Brně

oddíl C, vložka 57165

26.07.2007

Bankovní spojení:
Československá obchodní banka,
a.s.

Číslo účtu: 17837923

Kód banky: 0300

porubí a mohlo by dojít k jeho odtržení. Dále je třeba ověřit polohu přípojek, které jsou nad vlastním potrubím PZ a navíc zpravidla uloženy kolmo na plynovod (tím i komunikaci).

- Dopravní značení musí být umístěno tak, aby mezi obrysem potrubí PZ a lícem betonových základů drobného stavebního prvku byla dodržena vzdálenost min. 1 metr.

KANALIZACE:

- Obrysy kanalizačních šachet, uličních vpustí budou umístěny minimálně 500 mm od obrysu PZ.
- Úhel křížení PZ s kanalizačním potrubím bude 90°, nelze-li tento úhel v odůvod. případech dodržet, může být úhel křížení menší, nejméně však 60°.
- Kanalizace bude křížit PZ spodem.
- V případě křížení kanalizace a PZ z materiálu PE bude provedena kontrola funkčnosti signalizačního vodiče.
- V případě křížení PZ z materiálu OCEL bude na náklady GridServices, s.r.o. provedena diagnostika stavu potrubí (bude upřesněno na místě stavby).
- Dojde - li ke křížení stokového potrubí s PZ v menší vzdálenosti než 500 mm, minimálně však 150 mm, opatří se ocelové PZ v místě křížení trojnásobnou izolací přesahující stokové potrubí na každou stranu o 1000 mm a vyhovující jiskrové zkoušce pro zkušební napětí 25kV a PZ z PE se opatří chráničkou přesahující stokové potrubí 1 metr na každou stranu.

VEŘEJNÉ OSVĚTLENÍ:

- není předmětem stavebního povolení

KNN:

- není předmětem stavebního povolení

VEGETAČNÍ ÚPRAVY:

- není předmětem stavebního povolení

Při realizaci stavby je nutné dodržet minimální a maximální doporučené krytí PZ dle ČSN 73 6005. Pokud bude mít některé PZ vůči nové niveletě krytí menší nebo větší než stanovuje ČSN 73 6005 nebo pokud realizace stavby vyvolá výškovou či směrovou úpravu trasy PZ, bude nutné provést přeložku těchto PZ. Tyto práce budou provedeny v souladu se zákonem č. 458/2000 Sb. v platném znění jako přeložka PZ na náklady investora.

Kontakt na odpovědného pracovníka naleznete na: <http://www.gasnet.cz/cs/kontaktni-system/>

V rozsahu této stavby souhlasíme s povolením stavby dle zákona 183/2006 Sb. ve znění pozdějších předpisů. Tento souhlas platí pro územní řízení, řízení o územním souhlasu, veřejnoprávní smlouvy pro umístění stavby, zjednodušené územní řízení, ohlášení, stavební řízení, společné územní a stavební řízení, veřejnoprávní smlouvu o provedení stavby nebo oznámení stavebního záměru s certifikátem autorizovaného inspektora.

V zájmovém území se mohou nacházet plynárenská zařízení jiných vlastníků či správců, případně i dlouhodobě nefunkční/neprovozovaná plynárenská zařízení bez dostupných informací o jejich poloze a vlastnictví.

Plynárenské zařízení a plynovodní přípojky jsou dle ust. § 2925 zákona č. 89/2012 Sb., občanského zákoníku, provozovány jako zařízení zvláště nebezpečné a z tohoto důvodu jsou chráněny ochranným pásmem dle zákona č. 458/2000 Sb. ve znění pozdějších předpisů.

Nedodržení podmínek uvedených v tomto stanovisku zakládá odpovědnost stavebníka za vzniklé škody.

Rozsah ochranného pásma je stanoven v zákoně 458/2000 Sb. ve znění pozdějších předpisů.

Při realizaci uvedené stavby budou dodrženy podmínky pro provádění stavební činnosti:

1) Za stavební činnosti se pro účely tohoto stanoviska považují všechny činnosti prováděné v ochranném pásmu plynárenského zařízení a plynovodních přípojek (tzn. i bezvýkopové technologie a terénní úpravy) a činnosti mimo ochranné pásmo, pokud by takové činnosti mohly ohrozit bezpečnost a spolehlivost plynárenského zařízení a plynovodních přípojek (např. trhačí práce, sesuvy půdy, vibrace, apod.).

- 2) Stavební činnosti je možné realizovat pouze při dodržení podmínek stanovených v tomto stanovisku. Nebudou-li tyto podmínky dodrženy, budou stavební činnosti, považovány dle § 68 zákona č.458/2000 Sb. ve znění pozdějších předpisů za činnost bez našeho předchozího souhlasu. Při každé změně projektu nebo stavby (zejména trasy navrhovaných inženýrských sítí) je nutné požádat o nové stanovisko k této změně.
- 3) Před zahájením stavební činnosti bude provedeno vytyčení trasy a přesné určení uložení plynárenského zařízení a plynovodních přípojek. Vytyčení trasy provede příslušná provozní oblast (formulář a kontakt naleznete na www.gridservices.cz nebo NONSTOP zákaznická linka 800 11 33 55). Při žádosti uvede žadatel naši značku (číslo jednací) uvedenou v úvodu tohoto stanoviska. O provedeném vytyčení trasy bude sepsán protokol. Přesné určení uložení plynárenského zařízení a plynovodních přípojek je povinen provést stavebník na svůj náklad. Bez vytyčení trasy a přesného určení uložení plynárenského zařízení a plynovodních přípojek stavebníkem nesmí být vlastní stavební činnosti zahájeny. Vytyčení plynárenského zařízení a plynovodních přípojek považujeme za zahájení stavební činnosti.
- 4) Bude dodržena mj. ČSN 73 6005, TPG 702 04, zákon č.458/2000 Sb. ve znění pozdějších předpisů, případně další předpisy související s uvedenou stavbou.
- 5) Pracovníci provádějící stavební činnosti budou prokazatelně seznámeni s polohou plynárenského zařízení a plynovodních přípojek, rozsahem ochranného pásma a těmito podmínkami.
- 6) Při provádění stavební činnosti, vč. přesného určení uložení plynárenského zařízení je stavebník povinen učinit taková opatření, aby nedošlo k poškození plynárenského zařízení a plynovodních přípojek nebo ovlivnění jejich bezpečnosti a spolehlivosti provozu. Nebude použito nevhodného nářadí, zemina bude těžena pouze ručně bez použití pneumatických, elektrických, bateriových a motorových nářadí.
- 7) Odkryté plynárenské zařízení a plynovodní přípojky budou v průběhu nebo při přerušení stavební činnosti řádně zabezpečeny proti jejich poškození.
- 8) V případě použití bezvýkopových technologií (např. protlaku) bude před zahájením stavební činnosti provedeno úplné obnažení plynárenského zařízení a plynovodních přípojek v místě křížení na náklady stavebníka. V případě, že nebude tato podmínka dodržena, nesmí být použita bezvýkopová technologie.
- 9) Stavebník je povinen neprodleně oznámit každé i sebemenší poškození plynárenského zařízení nebo plynovodních přípojek (vč. izolace, signalizačního vodiče, výstražné fólie atd.) na telefon 1239.
- 10) Před provedením zásypu výkopu bude provedena kontrola dodržení podmínek stanovených pro stavební činnosti, kontrola plynárenského zařízení a plynovodních přípojek. Kontrolu provede příslušná provozní oblast (formulář a kontakt naleznete na www.gridservices.cz nebo NONSTOP zákaznická linka 800 11 33 55). Při žádosti uvede žadatel naši značku (číslo jednací) uvedenou v úvodu tohoto stanoviska. Povinnost kontroly se vztahuje i na plynárenské zařízení, které nebylo odhaleno. O provedené kontrole bude sepsán protokol. Bez provedené kontroly nesmí být plynárenské zařízení a plynovodní přípojky zasypány. V případě, že nebudou dodrženy výše uvedené podmínky, je stavebník povinen na základě výzvy provozovatele plynárenského zařízení a plynovodních přípojek, nebo jeho zástupce doložit průkaznou dokumentaci o nepoškození plynárenského zařízení a plynovodních přípojek během výstavby nebo provést na své náklady kontrolní sondy v místě styku stavby s plynárenským zařízením a plynovodními přípojkami.
- 11) Plynárenské zařízení a plynovodní přípojky budou před zásypem výkopu řádně podsypány a obsypány těženým pískem, bude provedeno zhuštění a bude osazena výstražná fólie žluté barvy, vše v souladu s ČSN EN 12007-1-4, TPG 702 01, TPG 702 04.
- 12) Neprodleně po skončení stavební činnosti budou řádně osazeny všechny poklopy a nadzemní prvky plynárenského zařízení a plynovodních přípojek.
- 13) Poklopy uzávěrů a ostatních armatur na plynárenském zařízení a plynovodních přípojkách, vč. hlavních uzávěrů plynu (HUP) na odběrném plynovém zařízení udržovat stále přístupné a funkční po celou dobu trvání stavební činnosti.
- 14) Případné zřizování stavenišť, skladování materiálů, stavebních strojů apod. bude realizováno mimo ochranné pásmo plynárenského zařízení a plynovodních přípojek (není-li ve stanovisku uvedeno jinak).
- 15) Bude zachována hloubka uložení plynárenského zařízení a plynovodních přípojek (není-li ve stanovisku uvedeno jinak).
- 16) Při použití nákladních vozidel, stavebních strojů a mechanismů zabezpečit případný přejezd přes plynárenské

zařízení a plynovodní přípojky uložením panelů v místě přejezdu plynárenského zařízení.

Platí pouze pro území vyznačené v příloze tohoto stanoviska a to 24 měsíců ode dne jeho vydání.

V případě dotčení pozemku v majetku společnosti GasNet, s.r.o. je třeba dále projednat smluvní vztah k tomuto pozemku. Kontakt na projednání naleznete na adrese www.gasnet.cz/cs/kontaktni-system/, činnost "Smluvní vztahy - pozemky a budovy plynárenských zařízení", případně na NONSTOP zákaznické lince 800 11 33 55.

Za správnost a úplnost dokumentace předložené s žádostí včetně jejího souladu s platnými předpisy plně zodpovídá její zpracovatel. Stanovisko nenahrazuje případná další stanoviska k jiným částem stavby.

V případě další korespondence nebo jednání (např. změna stavby) uvádějte naši značku - 5001932512 a datum tohoto stanoviska. Kontakty jsou k dispozici na www.gridservices.cz nebo NONSTOP zákaznická linka 800 11 33 55.

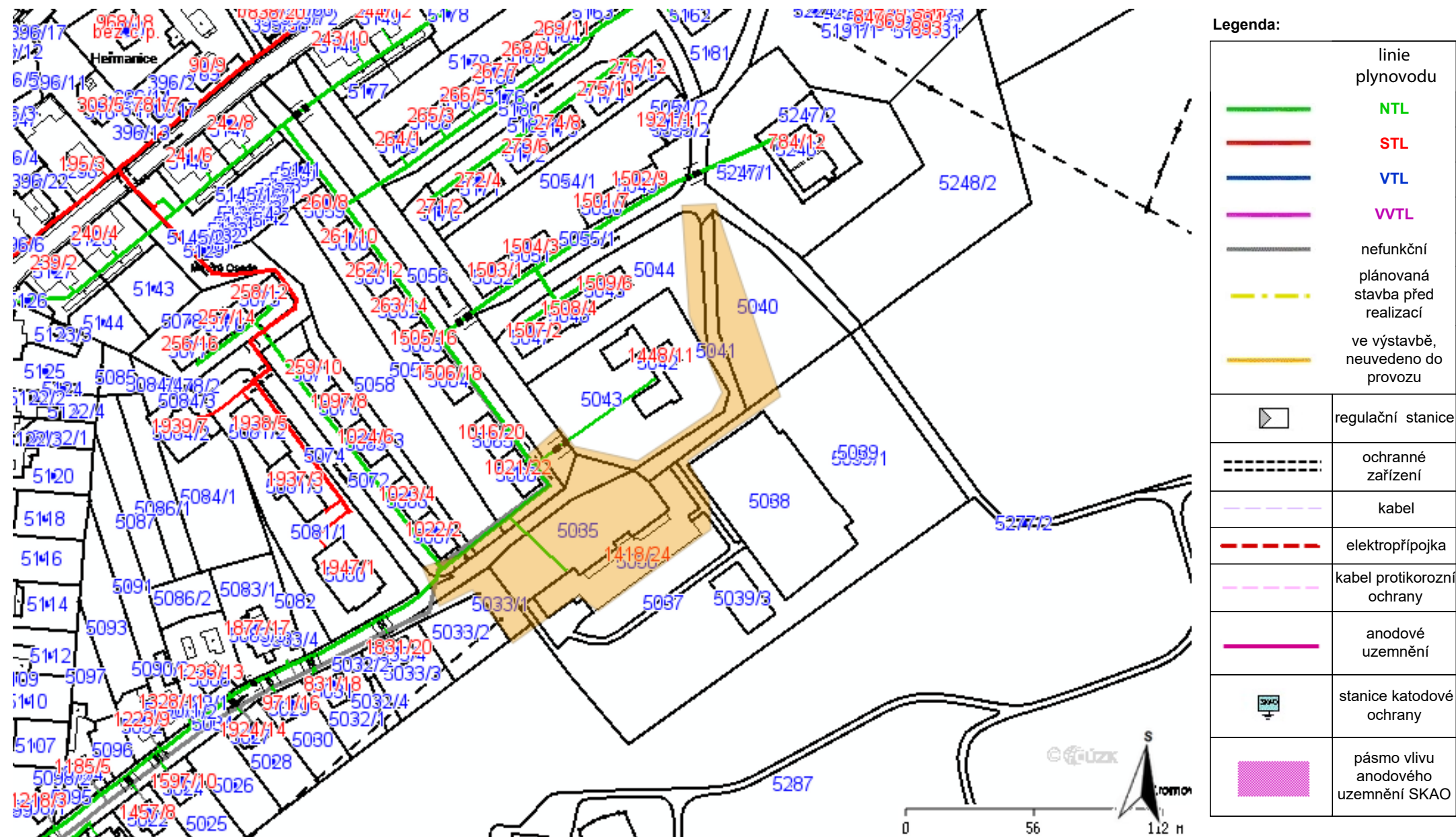


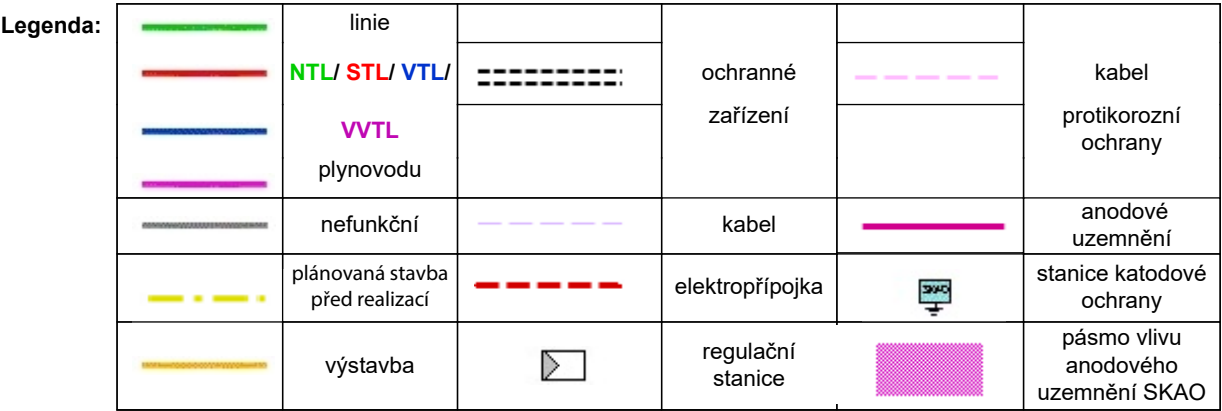
GasNet, s.r.o.
zastoupená společností GridServices, s.r.o., IČ 279 35 311
Renáta Korandová
Technik externích požadavků-Čechy
Oddělení zpracování ext. požadavků-Čechy
+420377097732
renata.korandova@innogy.com

Přílohy: Orientační zakres plynárenského zařízení, Detailní zakres plynárenského zařízení, Detailní zakres plynárenského zařízení, Ověřená příloha žadatele, Ověřená příloha žadatele, Ověřená příloha žadatele,

Příloha: Orientační záznam plynárenského zařízení. Tato příloha je nedílnou součástí stanoviska č. 5001932512 ze dne 14.06.2019.

Provozovatel DS: GasNet, s.r.o.; Stavebník: Statutární město Ostrava, Těšínská 138/35, 71000 Ostrava. K.ú.: Slezská Ostrava.





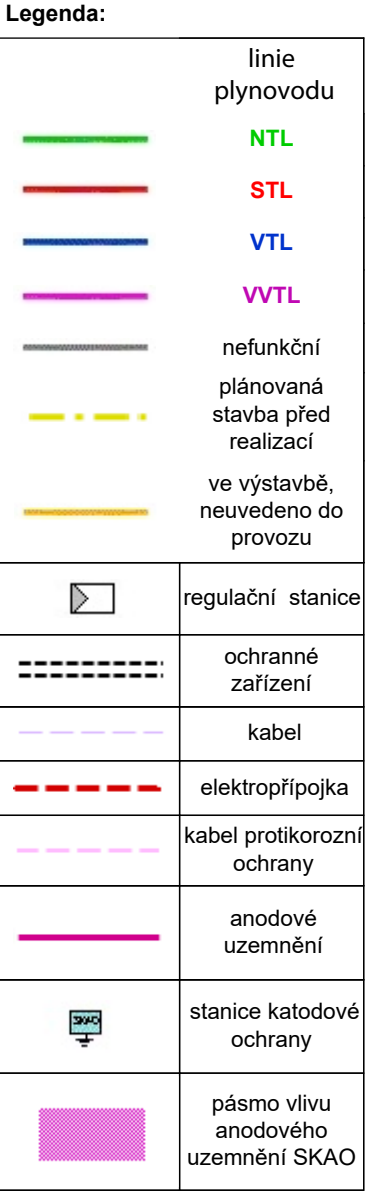


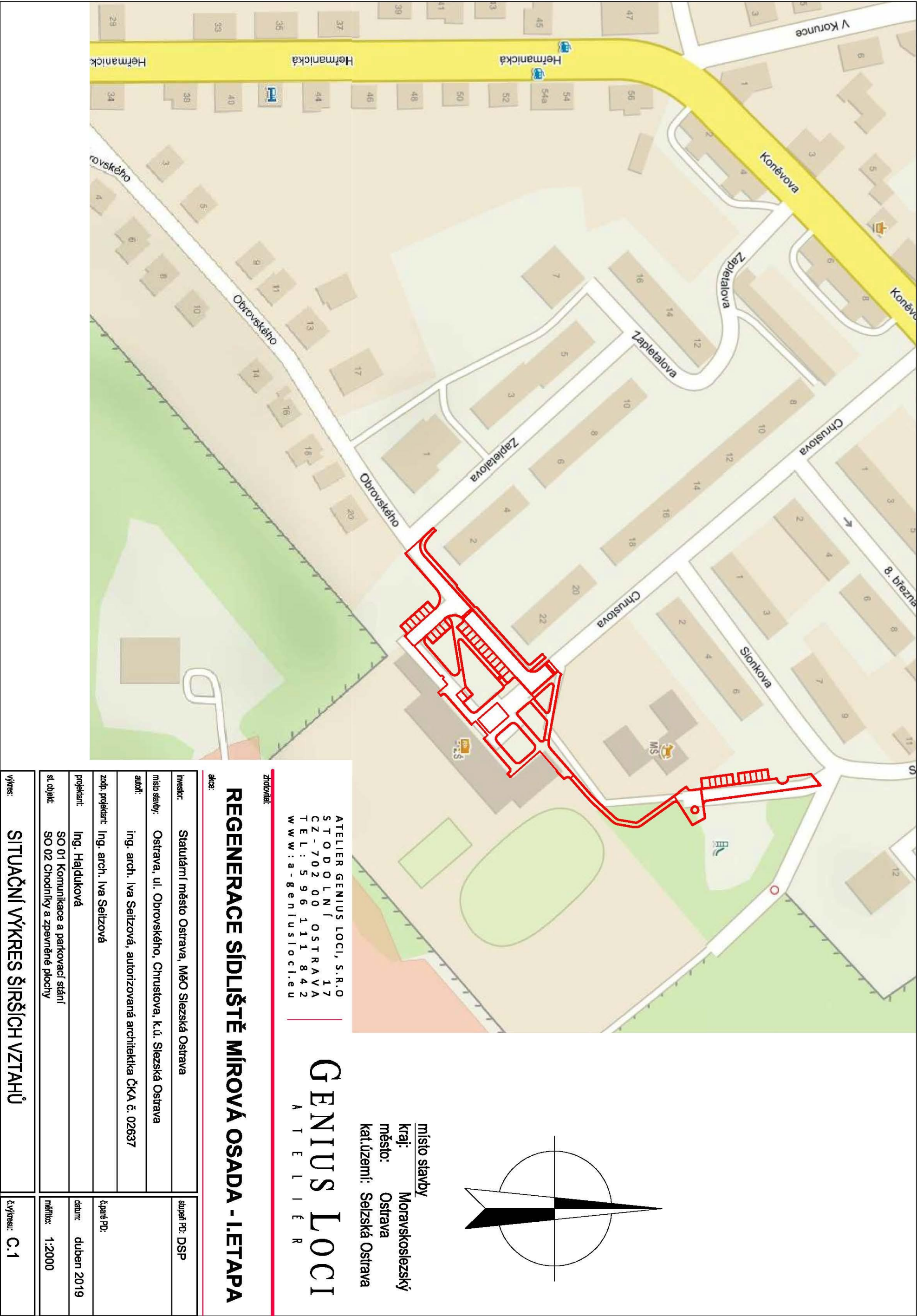


Legenda:

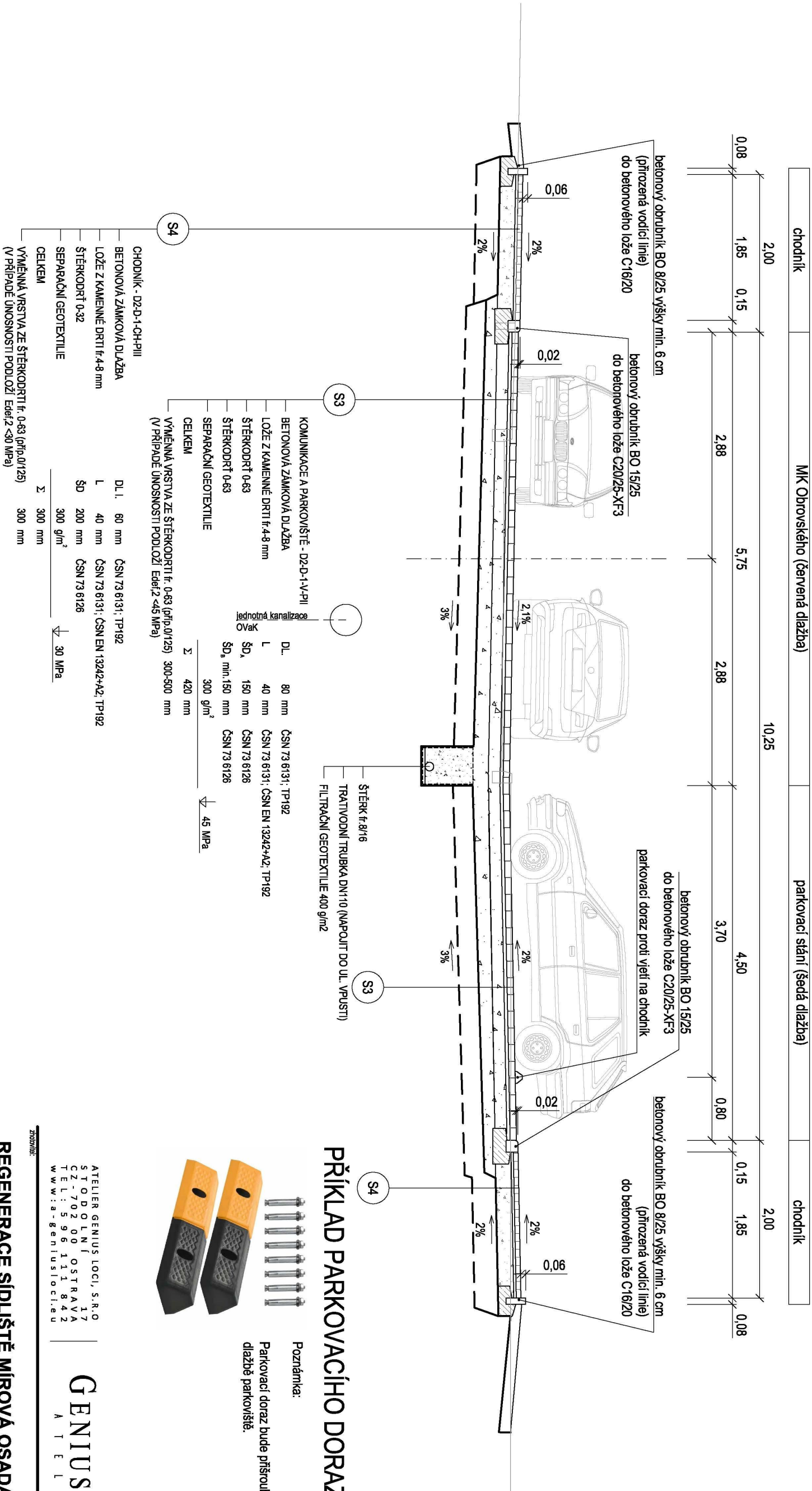
	linie plynovodu
	NTL
	STL
	VTL
	WTL
	nefunkční
	plánovaná stavba před realizací
	ve výstavbě, neuvedeno do provozu
	regulační stanice
	ochranné zařízení
	kabel
	elektropřípojka
	kabel protikorozi ochrany
	anodové uzemnění
	stanice katodové ochrany
	pásmo vlivu anodového uzemnění SKAO







VZOROVÝ ŘEZ 2



PŘÍKLAD PARKOVACÍHO DORAZU

Poznámka:
Parkovací doraz bude přišroubován k
dlažbě parkoviště.

ATELIER GENIUS LOCI, S.R.O.
STODOLNÍ 17
CZ-702 00 OSTRAVA
TEL: 5 96 111 842
www:a-geniusloci.eu

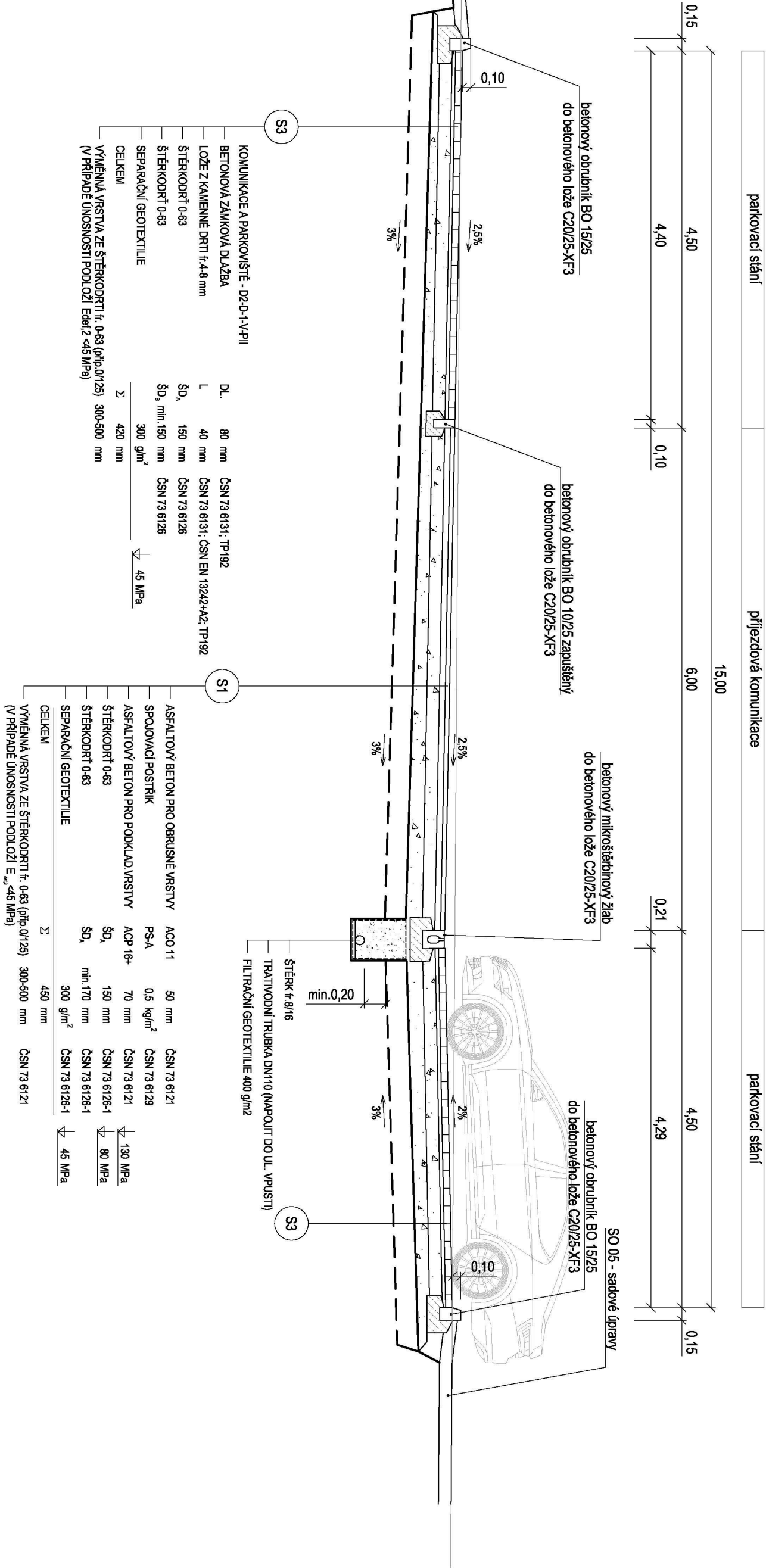
GENIUS LOCI
ATELIER

GENIUS LOCI

REGENERACE SÍDLIŠTĚ MÍROVÁ OSADA - I. ETAPA

investor:	Staniční město Ostrava, MěO Slezská Ostrava	stupeň PD:	DSP
místo stavby:	Ostrava, ul. Obrovského, Chrustova, k.ú. Slezská Ostrava	číslo PD:	
archt:	Ing. arch. Iva Seitzová, autorizovaná architektka ČKA, č. 02637		
zodp. projektant:	Ing. arch. Iva Seitzová	datum:	duben 2019
projektant:	Ing. Bohumír Michal	mřížka:	1:50
st. objekt:	SO 01 Komunikace a parkovací stání SO 02 Chodník a zpevněná plochy	č. výřezu:	D 4
výkres:	VZOROVÝ ŘEZ 2		

VZOROVÝ ŘEZ 3



Příloha: Ověřená příloha žadatele. Tato příloha je nedílnou součástí stanoviska č. 5001932512 ze dne 14.06.2019.

Provozovatel DS: GasNet, s.r.o.; Stavebník: Statutární město Ostrava , Těšínská 138/35 , 71000 Ostrava. K.ú.: Slezská Ostrava.

investor:	Statutární město Ostrava, MěO Slezská Ostrava	stupeň PD:	DSP
místo stavby:	Ostrava, ul. Obrovského, Chrastova, k.ú. Slezská Ostrava		
autob:	ing. arch. Iva Seitzová, autorizovaná architektka ČKA č. 02637		
zodp. projektant:	ing. arch. Iva Seitzová	číslo PD:	
projektant:	Ing. Bohumír Michal	datum:	duben 2019
st. objekt:	SO 01 Komunikace a parkovací stání SO 02 Chodníky a zpevněné plochy	měřítko:	1:50
výkres:	VZOROVÝ ŘEZ 3	č. výkresu:	D.5

ATELIER GENIUS LOCI, S.R.O.
STODOLNÍ 17
CZ-702 00 OSTRAVA
TEL: 5 9 6 1 1 1 8 4 2
www: a-geniusloci.eu

GENIUS LOCI
ATELLI R

REGENERACE SÍDLIŠTĚ MÍROVÁ OSADA - I. ETAPA

akce:		stavba: DSP	
investor:		Statutární město Ostrava, MěO Slezská Ostrava	
místo stavby:		Ostrava, ul. Obrovského, Chrustova, k.ú. Slezská Ostrava	
autor:		Ing. arch. Iva Seitzová, autorizovaná architektka ČKA č. 02637	
zodp. projektant:		Ing. arch. Iva Seitzová	
projektant:		Ing. Bohumír Michal	
sá. objekt:		SO 01 Komunikace a parkovací stání	
výkres:		mřížka: 1:50	
VZOROVÝ ŘEZ 3		č. výkresu: D.5	

PODÉLNÝ PROFIL
MK UL. OBROVSKÉHO

LEVÝ VODÍCÍ PROUŽEK

Rv=100m
tz=1,950m
yv=0,019m

Rv=1200m
tz=6,600m
yv=0,018m

Rv=1000m
tz=6,858m
yv=0,024m

SKLONOVÉ POMĚRY
M 1:500/50

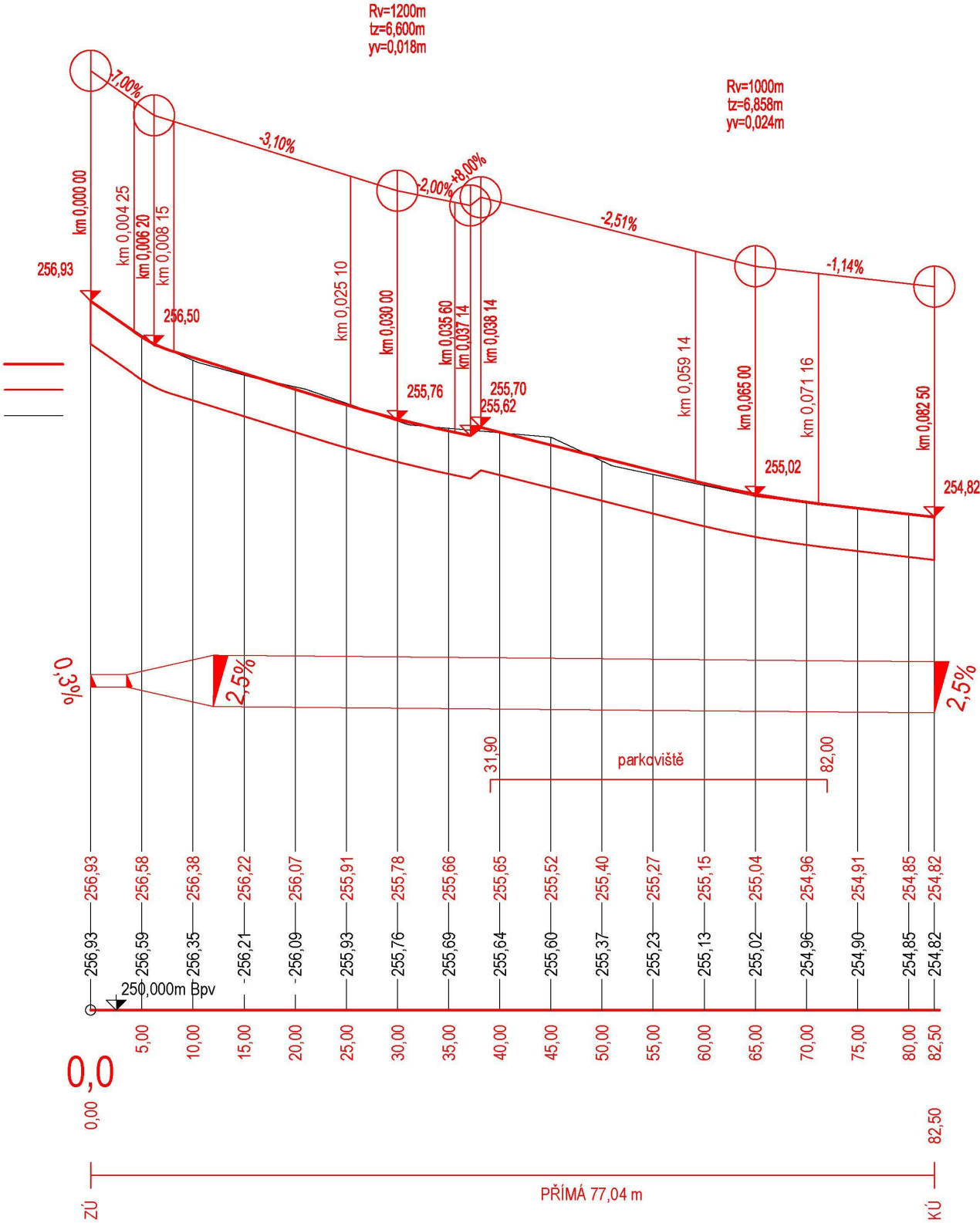
NIVELETA
PLÁŇ
STÁVAJÍCÍ TERÉN

KÓTY NIVELETY

KÓTY TERÉNU

SGROVNÁVACÍ ROVINA
STANIČENÍ

SMĚROVÉ POMĚRY



ATELIER GENIUS LOCI, S.R.O.
STODOLNÍ 17
CZ - 702 00 OSTRAVA
TEL: 5 96 1 11 8 4 2
www:a-geniusloci.eu

GENIUS LOCI
ATELIÉR

REGENERACE SÍDLIŠTĚ MÍROVÁ OSADA - I.ETAPA

akos:

investor:	Statutární město Ostrava, MěO Slezská Ostrava	služebn PD: DSP
místo stavby:	Ostrava, ul. Obrovského, Chrustova, k.ú. Slezská Ostrava	
autoř:	ing. arch. Iva Seitzová, autorizovaná architektka ČKA č. 02637	
zodp. projektant:	ing. arch. Iva Seitzová	č.paní PD:
projektant:	ing. Bohumír Michal	datum: duben 2019
st. objekt:	SO 01 Komunikace a parkovací stání SO 02 Chodníky a zpevněné plochy	měřítko: 1:500/50
výkres:	PODÉLNÝ PROFIL - UL. OBROVSKÉHO	č.výkresu: D.2